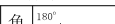
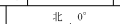



土質ボーリング柱状図（標準貫入試験）

調 査 名 田村消防署三春分署新築移転工事地質調査業務

事業名または工事名

調査目的及び調査対象 建築 構造物基礎

ボーリング名	R7-B-1		調査位置	福島県田村郡三春町大字熊耳字大平1-2 地内				北 緯	37° 26′ 41.91″	
発 注 機 関	郡山地方広域消防組合			調査期間	2025年06月16日～2025年06月18日			東 経	140° 30′ 35.19″	
調 査 業 者 名	有限会社ジオテック郡山 電話(024-931-1318)		主任技師	平野善志雄 地質調査技士 登録番号 第9965号	現 場 代 理 人	平野 善志雄 地質調査技士 登録番号 第9965号	コ ア 鑑 定 者	平野 善志雄 地質調査技士 登録番号 第9965号	ボーリン グ責任者	半澤 勇 地質調査技士 登録番号 第14815号
孔 口 標 高	T.P. 390.56 m	角		方		地盤勾配		使用機種	KR100HA	
総 削 孔 長	17.02 m	度	0°	位	0°	エンジン	TF90V-E	ポンプ	V5-P	

[illegible]

土質ボーリング柱状図（標準貫入試験）

調 査 名 田村消防署三春分署新築移転工事地質調査業務

事業名または工事名

調査目的及び調査対象 建築 構造物基礎

ボーリング名	R7-B-2		調査位置	福島県田村郡三春町大字熊耳字大平1-2 地内				北 緯	37° 26′ 42.76″				
発 注 機 関	郡山地方広域消防組合				調査期間	2025年06月19日～2025年06月20日			東 経	140° 30′ 35.00″			
調 査 業 者 名	有限会社ジオテック郡山 電話(024-931-1318)		主任技師	平野 善志雄 地質調査技士 登録番号 第9965号	現 場 代 理 人	平野 善志雄 地質調査技士 登録番号 第9965号	コ ア 鑑 定 者	平野 善志雄 地質調査技士 登録番号 第9965号	ボーリン グ責任者	半澤 勇 地質調査技士 登録番号 第14815号			
孔 口 標 高	T.P. 391.15 m		角			方			地盤勾配		使用機種	KR100HA	
総 削 孔 長	14.02 m		度	0°		位	180°		0°	エンジン	TF90V-E	ポン プ	V5-P

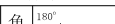

[illegible]

土質ボーリング柱状図（標準貫入試験）

調 査 名 田村消防署三春分署新築移転工事地質調査業務

事業名または工事名

調査目的及び調査対象 建築 構造物基礎

ボーリング名	R7-B-3		調査位置	福島県田村郡三春町大字熊耳字大平1-2 地内				北 緯	37° 26′ 43.00″		
発 注 機 関	郡山地方広域消防組合				調査期間	2025年06月23日～2025年06月24日			東 経	140° 30′ 36.60″	
調 査 業 者 名	有限会社ジオテック郡山 電話(024-931-1318)		主任技師	平野 善志雄 地質調査技士 登録番号 第9965号	現 場 代 理 人	平野 善志雄 地質調査技士 登録番号 第9965号	コ ア 鑑 定 者	平野 善志雄 地質調査技士 登録番号 第9965号	ボーリン グ責任者	半澤 勇 地質調査技士 登録番号 第14815号	
孔 口 標 高	T.P. 391.00 m	<div>角 上 下 0° 度</div> <div></div> <div>方 位</div>	<div>北 0° 270° 180° 東 90° 南</div>	<div>地盤 勾 配</div> <div></div> <div>0°</div>	使用 機種	試 錐 機		KR100HA			
総 削 孔 長	10.07 m		度	0°	位	エンジン	TF90V-E	ポン プ	V5-P		

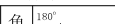
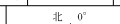

[illegible]

土質ボーリング柱状図（標準貫入試験）

調 査 名 田村消防署三春分署新築移転工事地質調査業務

事業名または工事名

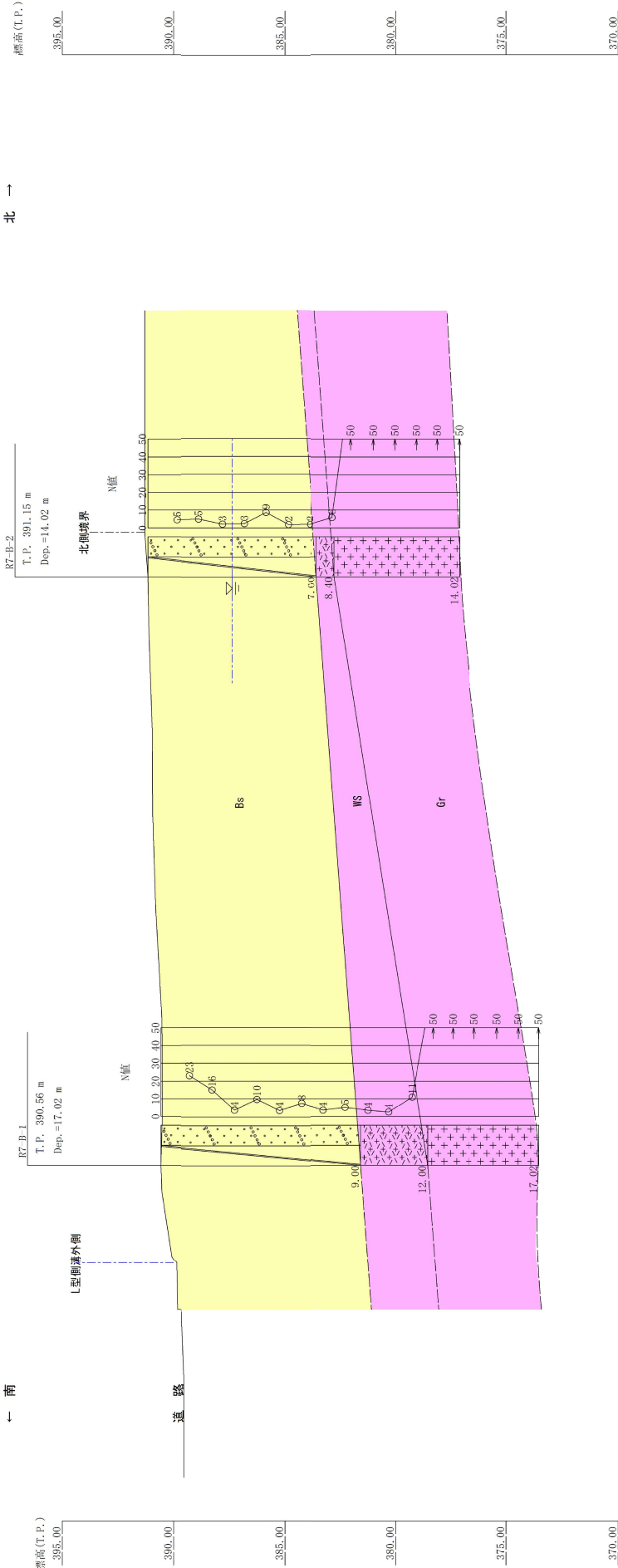
調査目的及び調査対象 建築 構造物基礎

ボーリング名	R7-B-4		調査位置	福島県田村郡三春町大字熊耳字大平1-2 地内				北 緯	37° 26′ 42.15″	
発 注 機 関	郡山地方広域消防組合			調査期間	2025年06月25日～2025年06月27日			東 経	140° 30′ 36.80″	
調 査 業 者 名	有限会社ジオテック郡山 電話(024-931-1318)		主任技師	平野善志雄 地質調査技士 登録番号 第9965号	現 場 代 理 人	平野 善志雄 地質調査技士 登録番号 第9965号	コ ア 鑑 定 者	平野 善志雄 地質調査技士 登録番号 第9965号	ボーリン グ責任者	半澤 勇 地質調査技士 登録番号 第14815号
孔 口 標 高	T. P. 390.94 m	角		方		地盤勾配		使用機種	KR100HA	
総 削 孔 長	15.20 m	度	0°	位	0°	エンジン	TF90V-E	ポン プ	V5-P	

[illegible]

地質断面

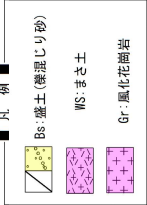
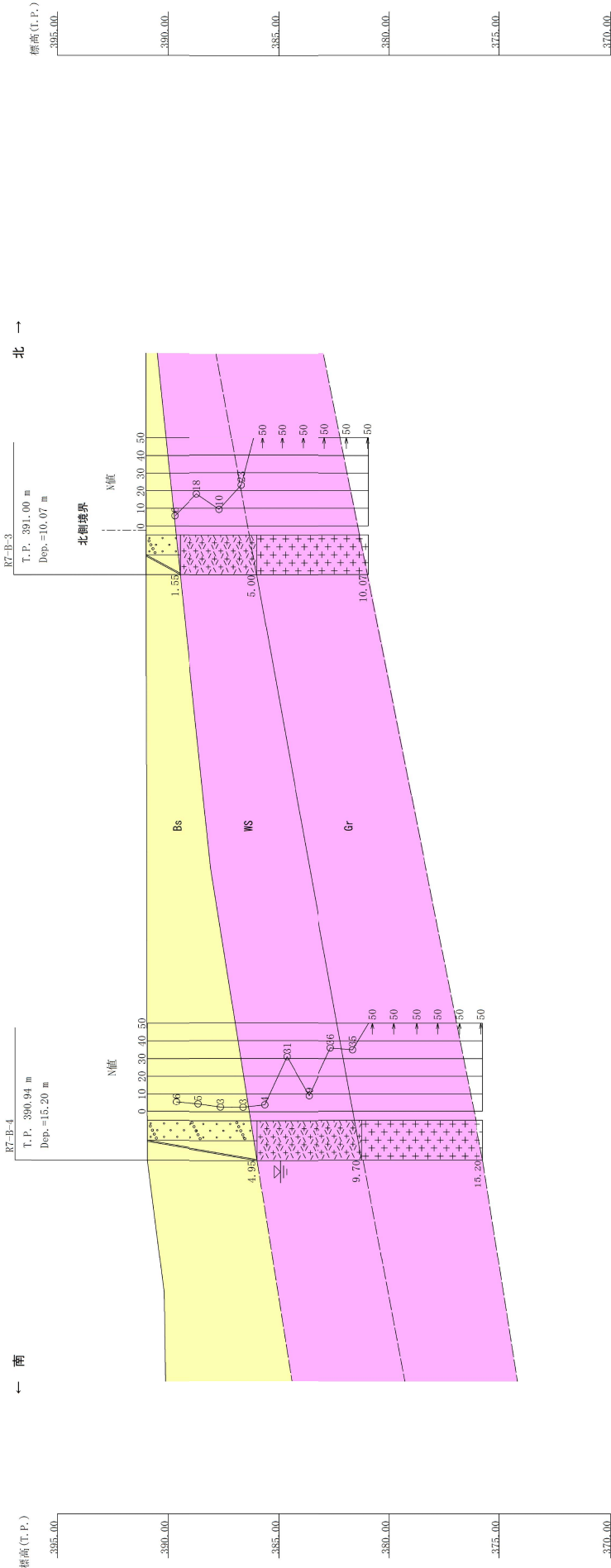
R7-B-1~R7-B-2断面



工事名	田村消防署三春分署新築移転工事地質調査業務			
図面名	地質断面図 R7-B-1～R7-B-2断面図			
作成年月日	2025年7月17日			
尺 度	V:1:200 H:1:200	図面番号	1/6	
会社名	有限会社ジオテック郡山			
事業所名	郡山地方広域消防組合			
作成者	平野 善志雄	版情報		

地質断面

R7-B-3~R7-B-4断面



工事名	田村消防署三春分署新築移転工事地質調査業務				
図面名	地質断面図 R7-B-3～R7-B-4断面図				
作成年月日	2025年7月17日				
尺 度	V:1:200 H:1:200	図面番号	2/6		
会社名	有限会社ジオテック郡山				
事業所名	郡山地方広域消防組合				
作成者	平野 善志雄	版情報			

地質断面

R7-B-1~R7-B-4断面

← 西

東 →

標高(T.P.)

395.00
390.00
385.00
380.00
375.00
370.00

R7-B-1
T.P. 390.56 m
Dep. =17.02 m

道路境界

道路境界

N値

N値

標高(T.P.)

395.00

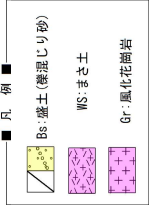
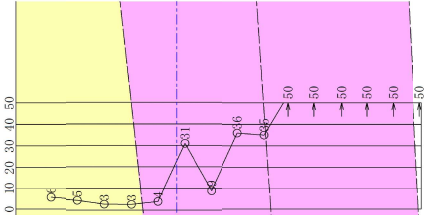
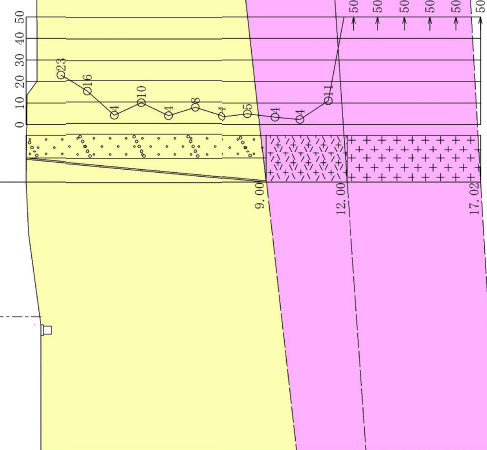
390.00

385.00

380.00

375.00

370.00



工事名 田村消防署三春分署新築移転工事地質調査業務

図面名 地質断面図 R7-B-1~R7-B-4断面図

作成年月日 2025年7月17日

尺 度 V:1:200 図面番号 4/6

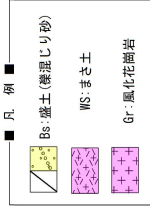
会社名 有限会社ジオテック郡山

事業所名 郡山地方広域消防組合

作成者 平野 善志雄

版情報

R7-B-1~R7-B-3断面



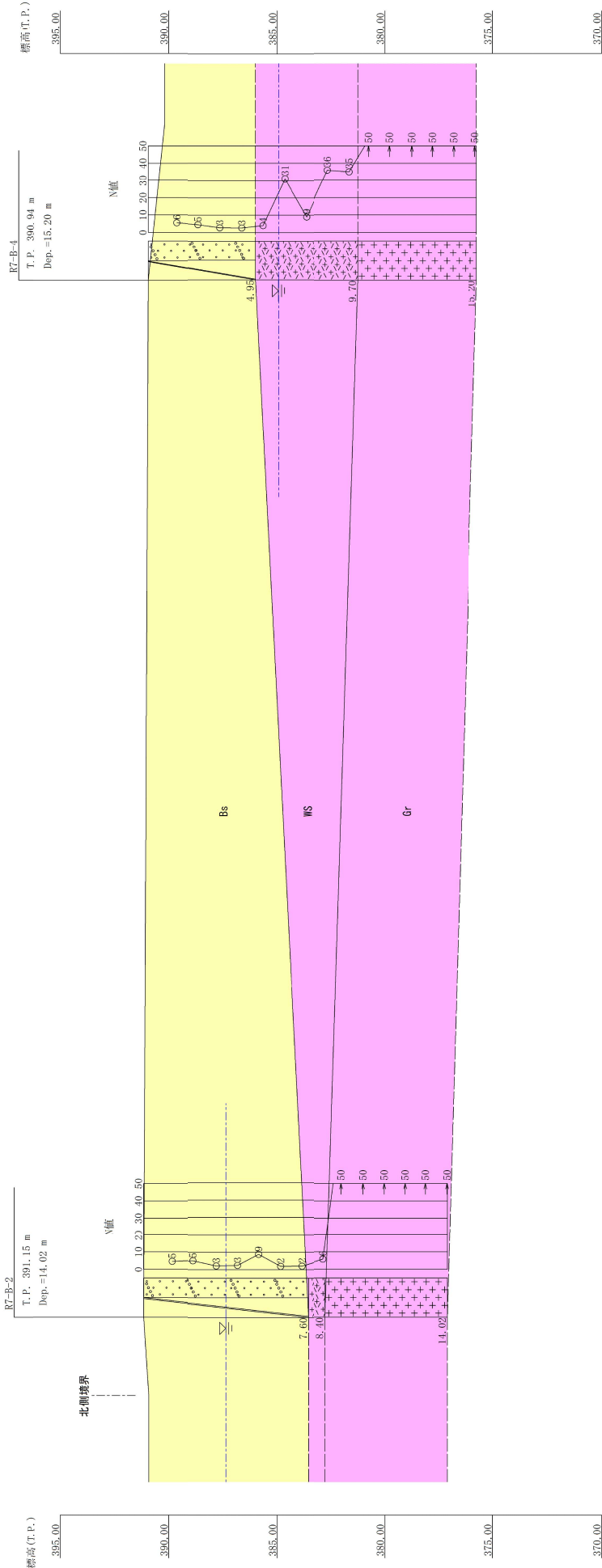
工事名	田村消防署三春分署新築移転工事地質調査業務		
図面名	地質断面図 R7-B-1～R7-3-3断面図		
作成年月日	2025年7月17日		
尺度	V:1:200 H:1:200	図面番号	5/6
会社名	有限会社ジオテック郡山		
事業所名	郡山地方広域消防組合		
作成者	平野 崇志雄	版情報	

地質断面

R7-B-2~R7-B-4断面

← 北西

南東 →



工事名	田村消防署三春分署新築移転工事地質調査業務		
図面名	地質断面図 R7-B-2~R7-B-4断面図		
作成年月日	2025年7月17日		
尺度	V:1:200 H:1:200	図面番号	6/6
会社名	有限会社ジオテック郡山		
事業所名	郡山地方広域消防組合		
作成者	平野 善志雄	版情報	